

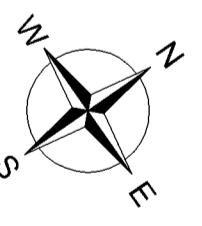


- LEGENDA:
-  Meja območja obravnave (območje OPPN)
 -  Digitalni katastrski načrt (DKN)



naslovljenik:
Občina Zreče,
Cesta na Roglo 18b,
3214 Zreče

pripravljenec:
Sovprojekt, d.d.,
Cesta krških žrtev 59,
8270 Krško

projektski akt:
OBČINSKI PODDORBNI PROSTORSKI NAČRT
Poslovna zažidava center Zgornje Zreče

OPK:
Dorjano Pirč, u.d.i.k.a. 1562KA

SP:
Siljko Urnek, d.i.g.

SP:
Tatjana Zupancič, g.i.

Ta načrt velja za pogodbeno določene namene.

grafični načrt: Območje podrobnega načrta z obstoječim parcelnim stanjem

dopolniljen osnutek

datum: jan. 2018 1:1000

merila: št. grafirnega načrta: B3

