

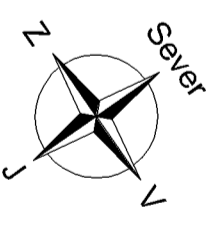


- LEGENDA:**
-  Meja območja obravnave (območje OPPV)
 -  Digitalni katastrski načrt (DKN)



Ta načrt velja za pogodbeno določene namene.

grafični načrt: **OBMOČJE PODROBNEGA NAČRTA Z OBSTOJECIM PARCELINIM STANJEM**
 fazo: **DOPOLNJEN OSNUITEK**

datum: **1. julij 2018** merilo: **1:1000** št. grafičnega načrta: **B3**

OBČINSKI PODROBNI PROSTORSKI NAČRT
POSLOVNO OBRTNA CONA ZREČE NA OBMOČJU UN1/35

prostorski akt: **POSLOVNO OBRTNA CONA ZREČE NA OBMOČJU UN1/35**

OP: **D. Pirč, univ.dipl.inž.krojarn. KA-1562**
 SP: **S. Urnek, dipl.inž.grad.**

načrtovalec: **Sovprojekt, d.d.,**
 Cesta krških žrtev 59,
 8270 Krško

prejemalec: **Občina Zreče,**
 Cesta na Roglo 13b,
 3214 Zreče

inženir: **Unior kovavska industrija d.d.,**
 Kovavska cesta 10,
 3214 Zreče

inženir: **Občina Zreče,**
 Cesta na Roglo 13b,
 3214 Zreče

