

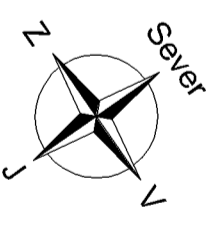


- LEGENDA:**
-  Meja območja obravnave (območje OPPN)
 -  Digitalni katastrski načrt (DKN)



Ta načrt velja za pogodbeno določene namene.

grafični načrt: **OBMOČJE PODROBNEGA NAČRTA Z OBSTOJECIM PARCELINIM STANJEM**
 fazo: **PREDLOG**
 datum: **jan. 2019** merilo: **1:1000** št. grafirnega načrta: **B3**

OIP: **D. Pirč, univ.dipl.inž.krojarn.** KA-1562
 SP: **S. Urnek, dipl.inž.grad.**

prostorski akt: **OBČINSKI PODROBNI PROSTORSKI NAČRT**
 POSLOVNO OBRTNA CONA ZREČE NA OBMOČJU UN1/035

načrtovalec: **Sovoprojekt**
 Cesta krških žrtev 59,
 8270 Krško



pripravilec: **Unior kovavska industrija d.d.**
 Cesta na Roglo 13b,
 3214 Zreče



naročnik: **Občina Zreče,**
 Cesta na Roglo 13b,
 3214 Zreče



naročnik: **Unior kovavska industrija d.d.,**
 Kovavska cesta 10,
 3214 Zreče

