









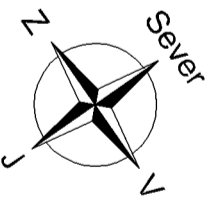


**LEGENDA:**

-  Meja območja obravnave (območje OPPN) Poslovno obrtna cona Zreče
-  Meja območja obravnave (območje OPPN) Poslovna zazidava center Zg. Zreče (v izdelavi)
-  Digitalni katastrski načrt (DKN)
-  Obstoječa stavbe
-  Načrtovane stavbe
-  Gradbena linija (GL)
-  Gradbena meja (GM)
-  Parcela namenjena gradnji stavb (GP1 do GP7)
-  Parcela namenjena gradnji cesti (GPc1 do GPc5)
-  Parcela namenjena ureditvi javnih zelenih površin (GPz)



Ta načrt velja za pogodbeno določene namene.

vrsta: **NAČRT PARCELACIJE – končna ureditev**

grafični načrt: **OSNUITEK**

datum: **mar. 2018 1:1000**

OPR: **D. Piric, univ.dipl.inž.krojarn. KA-1562**

SP: **S. Urnek, dipl.inž.grad.**

prostorski akt: **OBČINSKI PODROBNI PROSTORSKI NAČRT POSLOVNO OBRATNA CONA ZREČE NA OBMNOČJU UN1/35**

načrtovalec: **8270 Krško**

