











**LEGENDA:**

-  Meja območja obravnave (območje OPPN) Poslovno obrtna cona Zreče
-  Meja območja obravnave (območje OPPN) Poslovna zazidava center Zg. Zreče (v izdelavi)
-  Digitalni katastrski načrt (DKN)
-  Obstoječa stavbe
-  Načrtovane stavbe
-  Gradbena linija (GL)
-  Gradbena meja (GM)
-  Parcela namenjena gradnji stavb (GP1 do GP7)
-  Parcela namenjena gradnji cesti (GPc1 do GPc5)
-  Parcela namenjena ureditvi javnih zelenih površin (GPz)



**naročnik:** Občina Zreče,  
Cesta na Roglo 13b,  
3214 Zreče

**naročnik:** Unior kovavska industrija d.d.,  
Kovaška cesta 10,  
3214 Zreče

**projektil:** Občina Zreče,  
Cesta na Roglo 13b,  
3214 Zreče

**prilagodilec:** Savoprojekt, d.d.,  
Cesta krških žrtev 59,  
8270 Krško



**OBČINSKI PODROBNI PROSTORSKI NAČRT  
POSLOVNO OBRITNA CONA ZREČE NA OBMNOČJU UN1/35**

**OSNUITEK**

**TA NAČRT VEJA ZA POGOJENO Določene namene.**

datum: mar. 2018 1:1000

št. grobnega načrta: B6b