





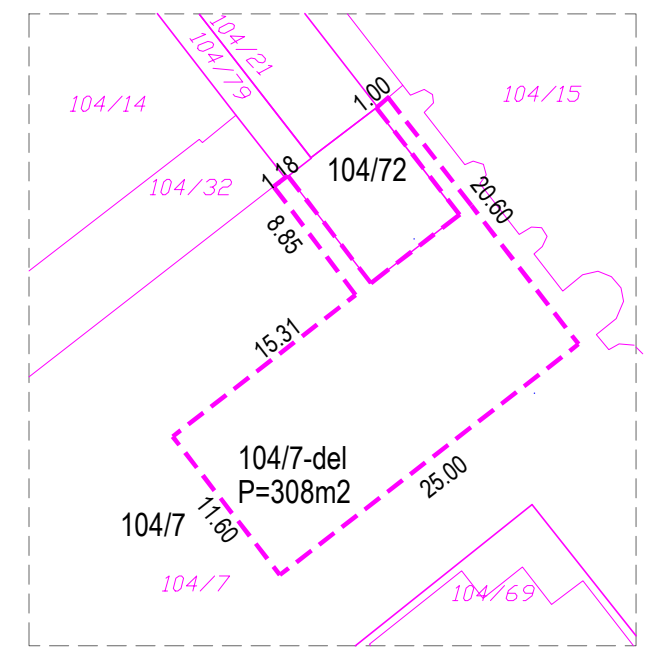
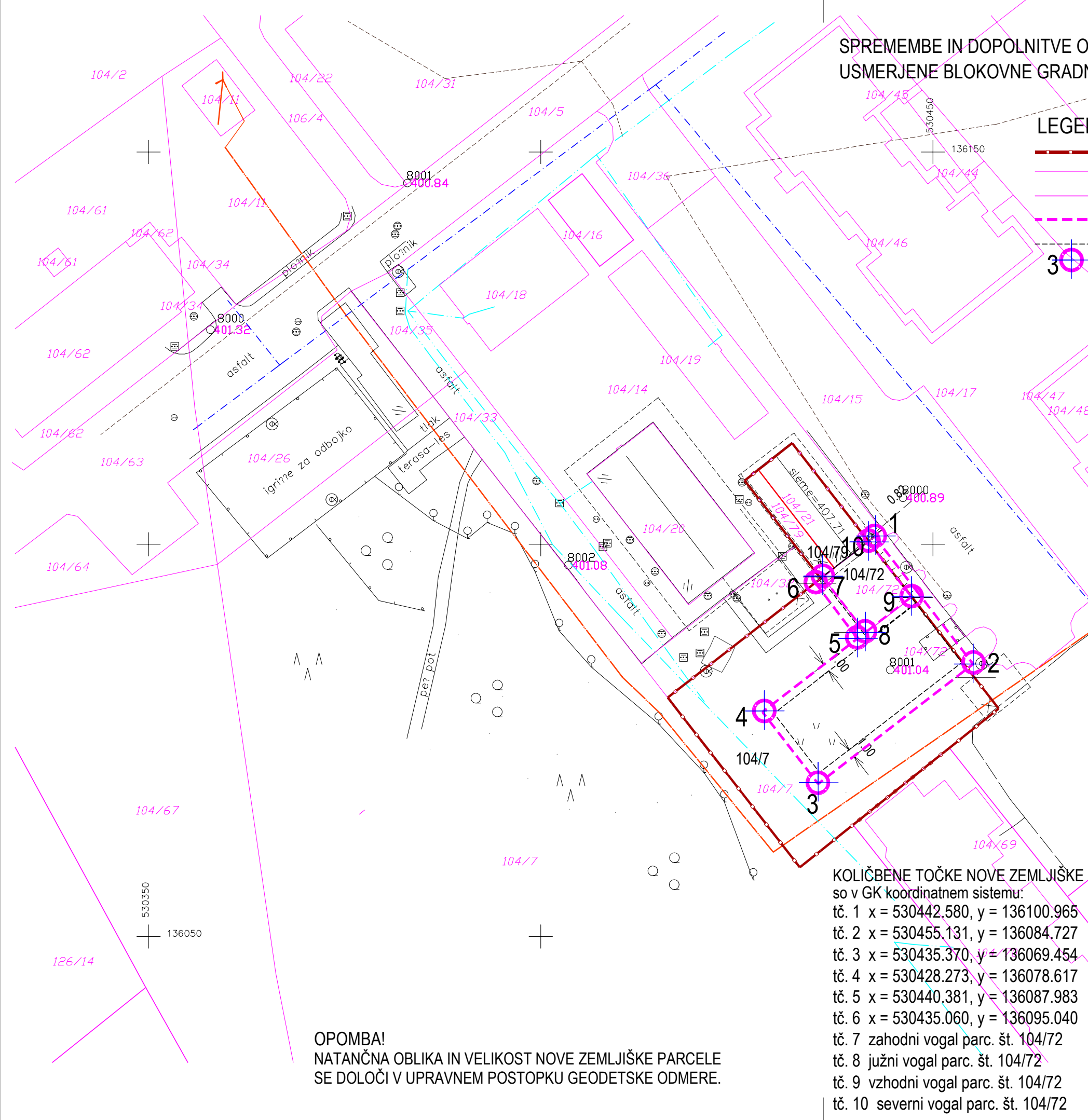


SPREMEMBE IN DOPOLNITVE ODLOKA O ZAZIDALNEM NAČRTU DRUŽBENO USMERJENE BLOKOVNE GRADNJE "NOVA DOBRAVA" - MESNICA RAVNIČAN


LEGENDA

-  MEJA OBMOČJA OBRAVNAVE
-  OBSTOJEČE PARCELNO STANJE
-  UREJENA MEJA
-  PREDVIDENA NOVA MEJA
-  TLORIS PREDVIDENE GRADNJE
-  KOLIČBENA TOČKA VOGALA NOVE ZEMLJIŠKE PARCELE



- KOLIČBENE TOČKE NOVE ZEMLJIŠKE PARCELE so v GK koordinatnem sistemu:
- tč. 1 x = 530442.580, y = 136100.965
 - tč. 2 x = 530455.131, y = 136084.727
 - tč. 3 x = 530435.370, y = 136069.454
 - tč. 4 x = 530428.273, y = 136078.617
 - tč. 5 x = 530440.381, y = 136087.983
 - tč. 6 x = 530435.060, y = 136095.040
 - tč. 7 zahodni vogal parc. št. 104/72
 - tč. 8 južni vogal parc. št. 104/72
 - tč. 9 vzhodni vogal parc. št. 104/72
 - tč. 10 severni vogal parc. št. 104/72

OPOMBA!
NATANČNA OBLIKA IN VELIKOST NOVE ZEMLJIŠKE PARCELE SE DOLOČI V UPRAVNEM POSTOPKU GEODETSKE ODMERE.

	
BIRO 2001 s.p. SVETOVANJE, NAČRTOVANJE, PROJEKTIRANJE, NADZOR 2310 SLOVENSKA BISTRICA, Trg Alfonza Šarha 1 tel. 02 8180 585, 031 371 284, ID ŠT. IZS 2286	
Projekt:	SPREMEMBE IN DOPOLNITVE ODLOKA O ZAZIDALNEM NAČRTU USMERJENE BLOKOVNE GRADNJE "NOVA DOBRAVA" - MESNICA RAVNIČAN
Naročnik:	MESNICA Ravničan Anton s.p. Cesta na Roglo 11j, 3214 Zreče
Predmet:	SPREM. NAMEMBNOSTI DELA OBST. OBJEKTA IN GRADNJA NOVEGA
parc.št., k.o.	104/79, 104/72, 104/7 k.o. 1100 Zreče
Risba:	NAČRT PARCELACIJE
Vodja projekta:	Ljubica OSTAŠEVSKI, udia Id.št. A-0227
Odgovorni projektant:	Ljubica OSTAŠEVSKI, udia Id.št. A-0227
Projektant:	Maksimilijana OZIMIČ ZORIČ, udig Id. št. G-0520
Datum:	julij 2016
Merilo:	M 1:500
Številka projekta:	05/16-ZN/SP
Št. lista:	7
ZWCAD 2008i profesional	GEODETSKI NAČRT GEOMETRA d.o.o. številka načrta 11-16 dne 27.1.2016

