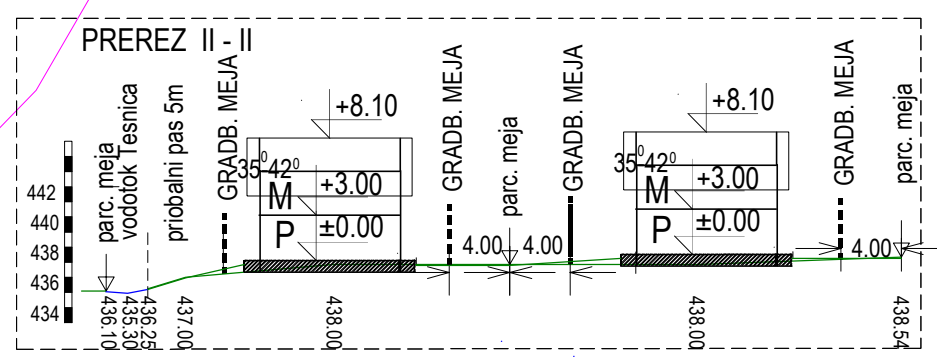
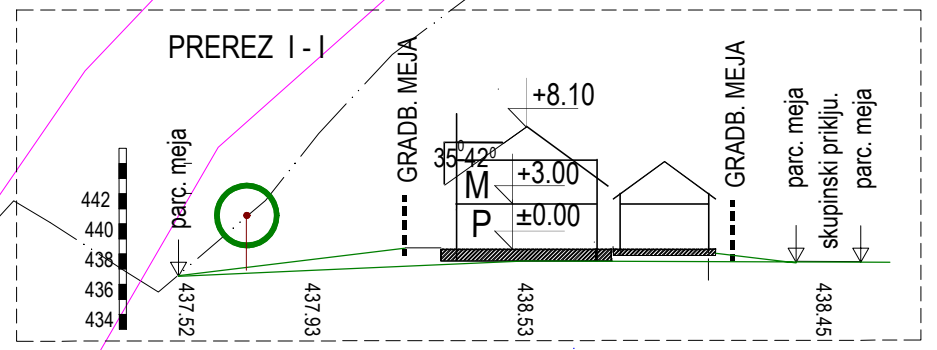
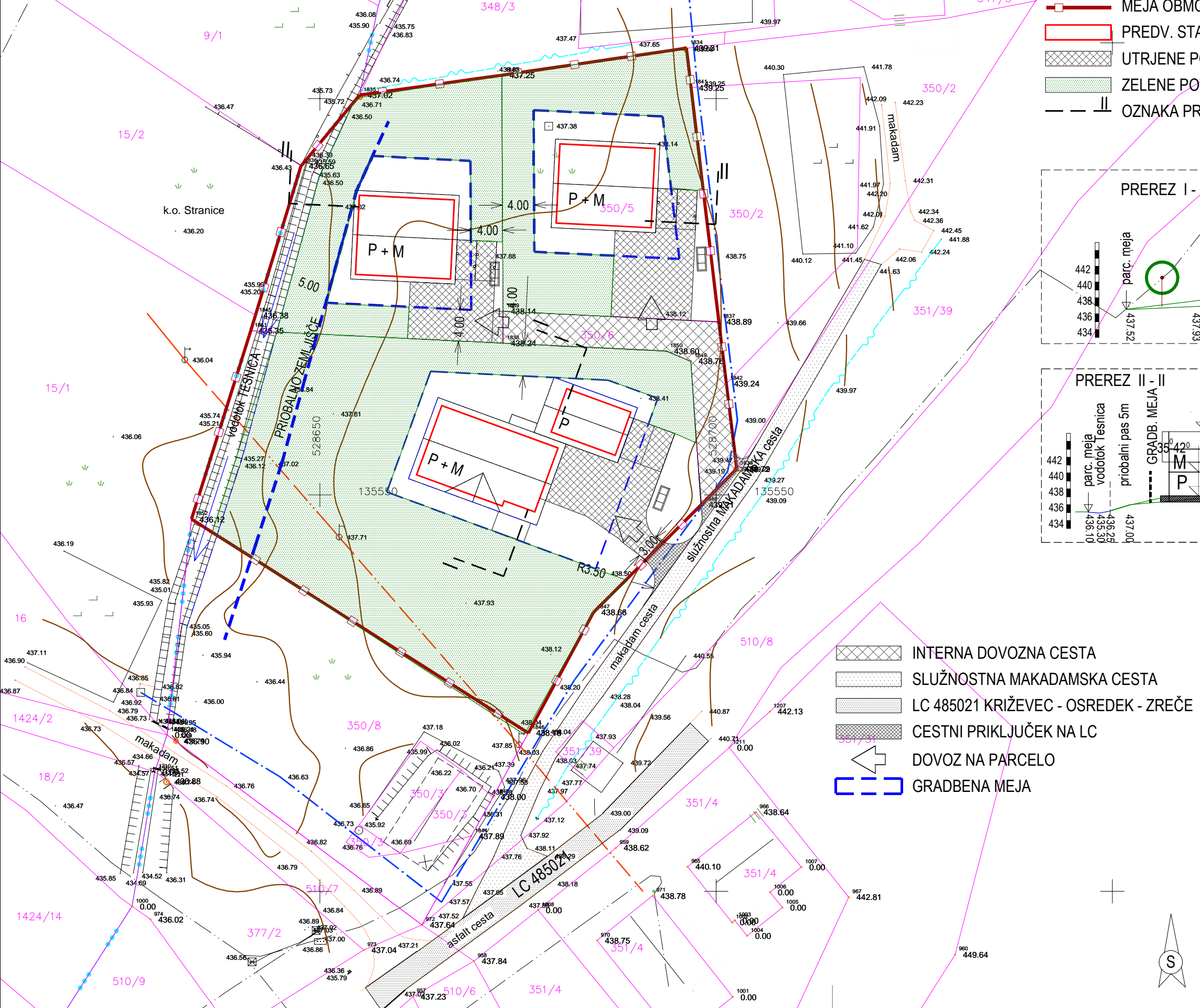


OBČINSKI PODROBNI PROSTORSKI NAČRT ZA DEL OBMOČJA ENOTE UREJANJA  
MOEUP OP7/24 ZA STANOVANJSKO NASELJE STRANICE - OBMOČJE SEVERNO  
OD CESTE STRANICE - VITANJE

GEODETSKI NAČRT			
narčniik:	Kosi Milan	meritve izvedel:	01.09.2016
katastrska občina:	Križevci	načrt potrjuje:	9/6
parc. št.:	350/4, 350/5, 350/6, 350/7		
št. naročila:	2016344		

- LEGENDA**
- MEJA OBMOČJA OBRAVNAVE
  - PREDV. STANOVANJSKA ZGRADBA
  - UTRJENE POVRŠINE - DVORIŠČE
  - ZELENE POVRŠINE
  - OZNAKA PREREZA



- INTERNA DOVOZNA CESTA
- SLUŽNOSTNA MAKADAMSKA CESTA
- LC 485021 KRIŽEVCI - OSREDEK - ZREČE
- CESTNI PRIKLJUČEK NA LC
- DOVOZ NA PARCELO
- GRADBENA MEJA

	<b>BIRO 2001 s.p.</b>		
	SVETOVANJE, NAČRTOVANJE, PROJEKTIRANJE, NADZOR 2310 SLOVENSKA BISTRICA, Trg Alfonza Šarha 1 tel. 02 8180 585, 031 371 284, ID ŠT. IZS 2286		
Projekt:	OPN ZA DEL OBMOČJA MOEUP OP7/24 ZA STANOVANJSKO NASELJE STRANICE - OBMOČJE SEVERNO OD CESTE STRANICE - VITANJE		
Naročnik:	MILAN KOSI in MIHELA KOSI Stranice 1, 3206 Stranice		
Predmet:	STANOVANJSKA GRADNJA		
parc. št., k.o.	350/4, 350/5, 350/6, 350/7 k.o. Križevci		
Risba:	ZAKOLIČBENA SITUACIJA IN PREREZI		
Vodja projekta:	Ljubica OSTAŠEVSKI, udia Id. št. A-0227		
Odgovorni projektant:	Ljubica OSTAŠEVSKI, udia Id. št. A-0227		
Projektant:	Maksimilijana OZIMIČ ZORIČ, udig Id. št. G-0520		
Datum:	julij 2017	Merilo:	M 1:500
Številka projekta:	15/16-OPPN	Št. lista:	6
ZWCAD 2008i profesional	GEODETSKI NAČRT GEOFOTO d.o.o. številka načrta 344-16 dne 27.1.2016		

