











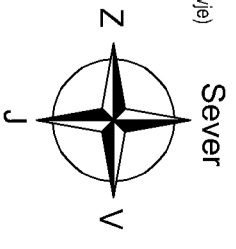


LEGENDA:

-  Meja območja občinskega področnega prostorskega načrta (OPPN)
-  parcelne meje (DKN)
-  dostop iz javne prometnice na parcelo
-  obstoječa stavba vrta
-  parkirna mestla
-  načrtovana dozidava
-  pločnik za pešce
-  vhod za vrtec
-  javne zelene površine
-  otroško igrišče (poselavitev senčnic; lop, igri; zasaditev visokoraslini dreves)
-  zelena vegetacija (gimnovec in visoko avtonomno drevo)
-  javna prometnica



SAVAProjekt

 družba za razvoj,
 projektiranje,
 konzalting inženiring d.o.o.
 Cesta krških zvez 59
 8270 Krško
 Slovenija

narčnik in pripravilec:
 Občina Zreče,
 Cesta na Roglo 13b,
 3214 Zreče

št. proj.:	19086 - 00	datum:	Julij 2019	merilo:	1:500
odgovorni vodja:	Damjana Pirc, u.d.i.k.a.	id. št.:	ZAPS 1562 KA	objekt:	
izdelal:	Silvija Urnek Toth, d.i.g.			Občinski podrobni prostorski načrt Vrtec Zreče (del EUP UN 1/056 in del EUP UN 1/058)	
				faza:	
				Pobuda in izhodišča	
				načrt:	
				Uredivena situacija	